

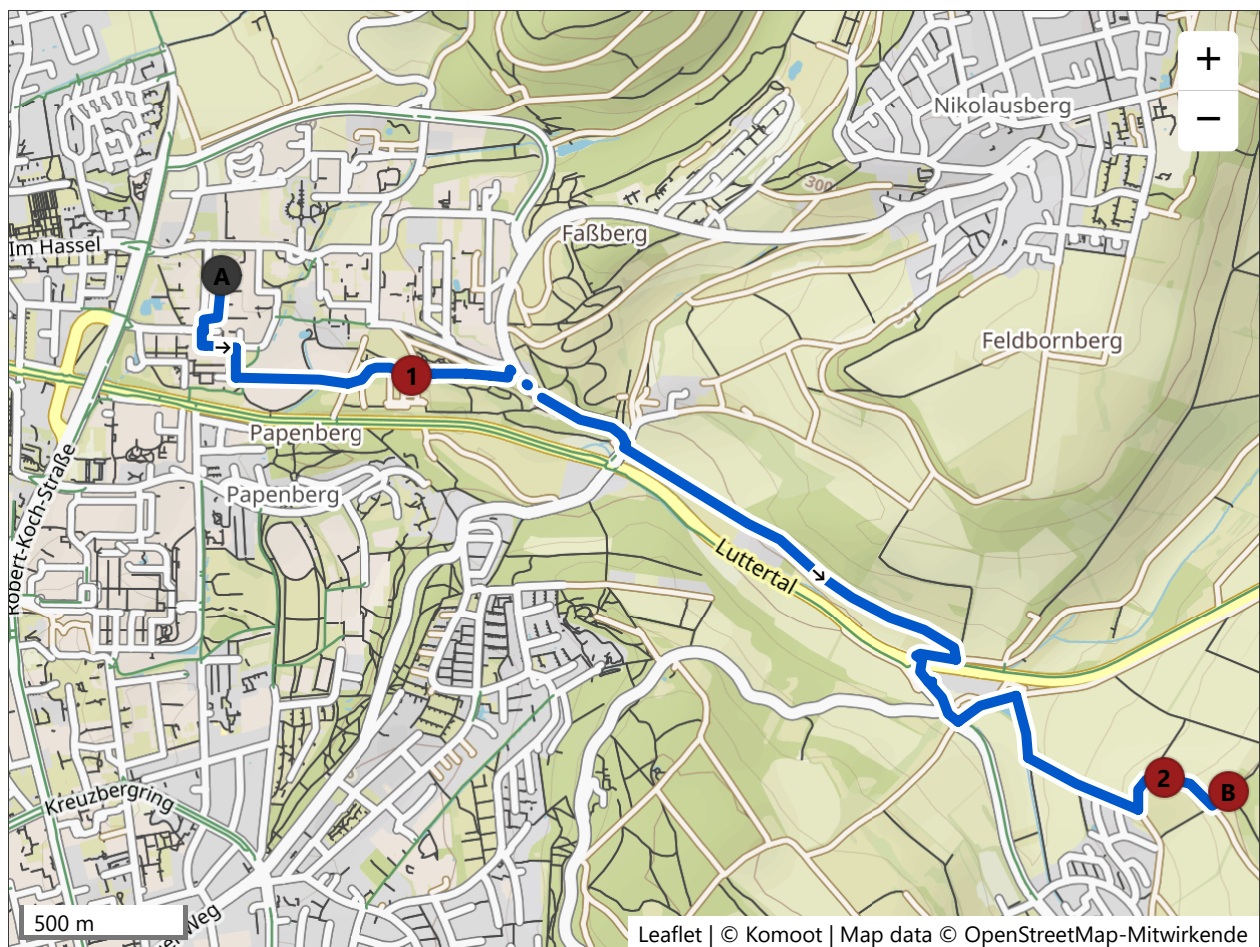
Institutswandertag 01. September 2022



www.komoot.de/tour/887725195

Tour_IPC (Start) nach Herberhausen (Drei Linden / Frühstück)

⌚ 01:30 ↔ 4,50 km ⌀ 3,0 km/h ↗ 130 m ↘ 10 m



- ↑ 1. Am Startpunkt in Richtung Westen
für 9 m – gesamt 9 m
- ↙ 2. Links und Weg folgen.
für 125 m – gesamt 135 m
- ↘ 3. Rechts und Nebenstraße folgen.
für 44 m – gesamt 178 m

-
-  4. An der Kreuzung auf Weg Links abbiegen.
für 110 m – gesamt 288 m
-
-  5. Links und Weg folgen.
für 104 m – gesamt 392 m
-
-  6. Rechts und Nebenstraße folgen.
für 62 m – gesamt 455 m
-
-  7. An der Kreuzung Links und Nebenstraße folgen.
für 559 m – gesamt 1,01 km
-
-  8. Turn around und Weg folgen.
für 24 m – gesamt 1,04 km
-
-  9. Turn around und Weg folgen.
für 249 m – gesamt 1,29 km
-
-  10. An der Gabelung links halten und Weg folgen.
für 78 m – gesamt 1,37 km
-
-  11. Scharf rechts auf Off-Grid-Abschnitt.
für 125 m – gesamt 1,49 km
-
-  12. Geradeaus auf Am Faßberg, K 5.
für 294 m – gesamt 1,78 km
-
-  13. An der Kreuzung auf Weg Leicht rechts abbiegen.
für 1,20 km – gesamt 2,98 km
-
-  14. Rechts auf Luttertäl.
für 127 m – gesamt 3,11 km
-
-  15. Links auf Weg.
für 18 m – gesamt 3,13 km
-
-  16. Rechts und Weg folgen.
für 248 m – gesamt 3,38 km
-
-  17. An der Kreuzung auf Knochenmühle Links abbiegen.
für 195 m – gesamt 3,57 km
-
-  18. Rechts auf Wichernweg.
für 190 m – gesamt 3,76 km
-
-  19. Links auf Weg.
für 357 m – gesamt 4,12 km
-
-  20. Scharf links auf Zum Kartoffelstein.
für 97 m – gesamt 4,22 km



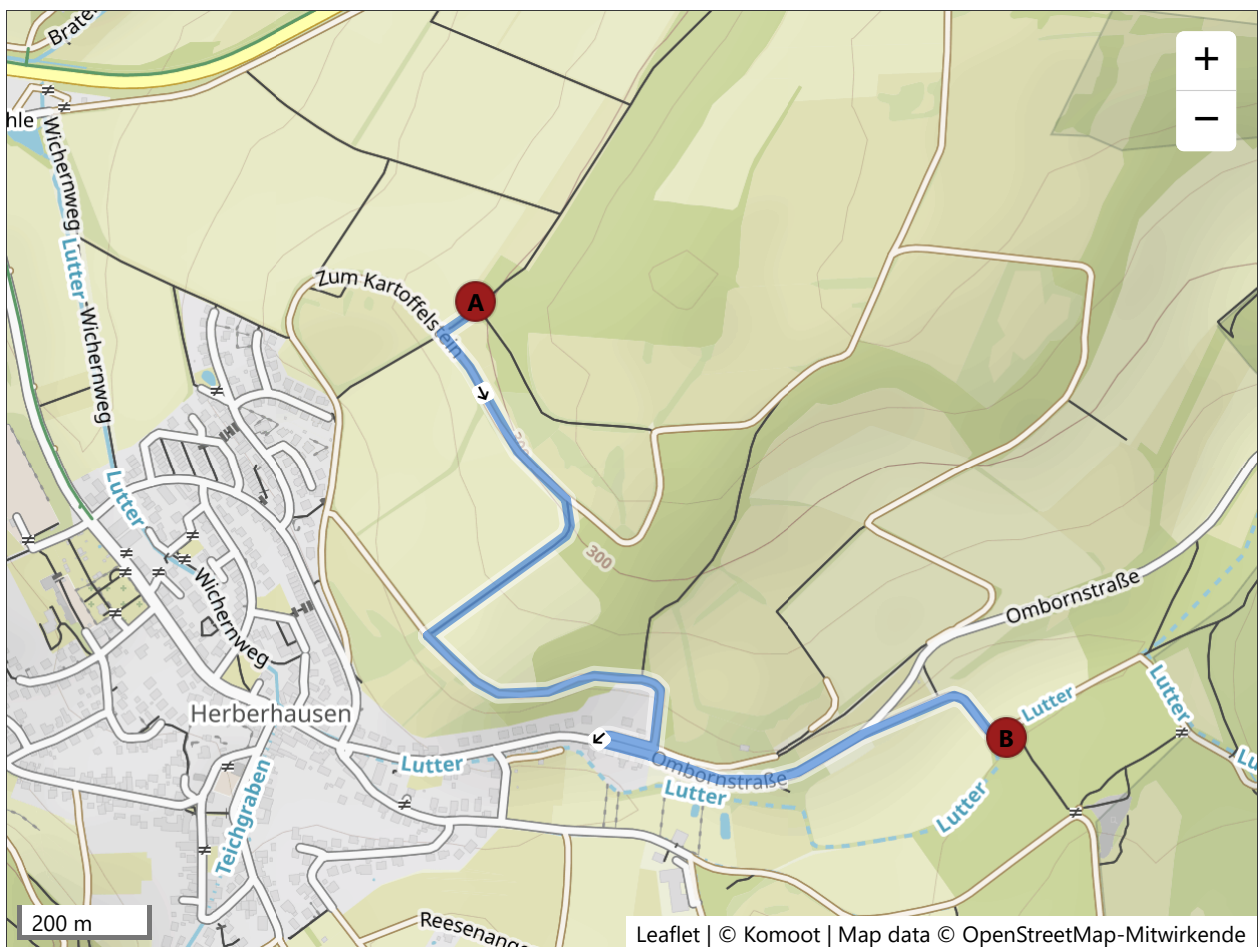
21. An der Gabelung links rechts halten und Zum Kartoffelstein folgen.
für 222 m – gesamt 4,44 km



22. Links auf Weg.
für 68 m – gesamt 4,51 km

Tour 02_Von Bänke mit toller Aussicht nach Wanderparkplatz (Versteinerter Meeresboden)

⌚ 00:38 ↔ 1,92 km ∅ 3,0 km/h ↗ 10 m ↘ 60 m



-  1. Am Startpunkt in Richtung Südwesten
für 68 m – gesamt 68 m
-  2. Links auf Zum Kartoffelstein.
für 311 m – gesamt 379 m
-  3. Rechts auf Weg.
für 313 m – gesamt 693 m



4. Links und Weg folgen.
für 473 m – gesamt 1,17 km



5. Rechts auf Am Herberhäuser Weinberge.
für 87 m – gesamt 1,25 km



6. Links auf Ombornstraße.
für 262 m – gesamt 1,52 km



7. An der Gabelung links halten und Ombornstraße folgen.
für 152 m – gesamt 1,67 km



8. An der Gabelung links rechts halten auf Hollandsgrund.
für 248 m – gesamt 1,92 km

Tour 03_Von Wanderparkplatz nach Landgasthaus Lockemann (in Herberhausen)

🕒 04:01 ↔ 12,1 km ⌀ 3,0 km/h ↗ 210 m ↘ 240 m



















1. Am Startpunkt in Richtung Norden
für 11 m – gesamt 11 m



2. Rechts auf Weg.
für 286 m – gesamt 297 m



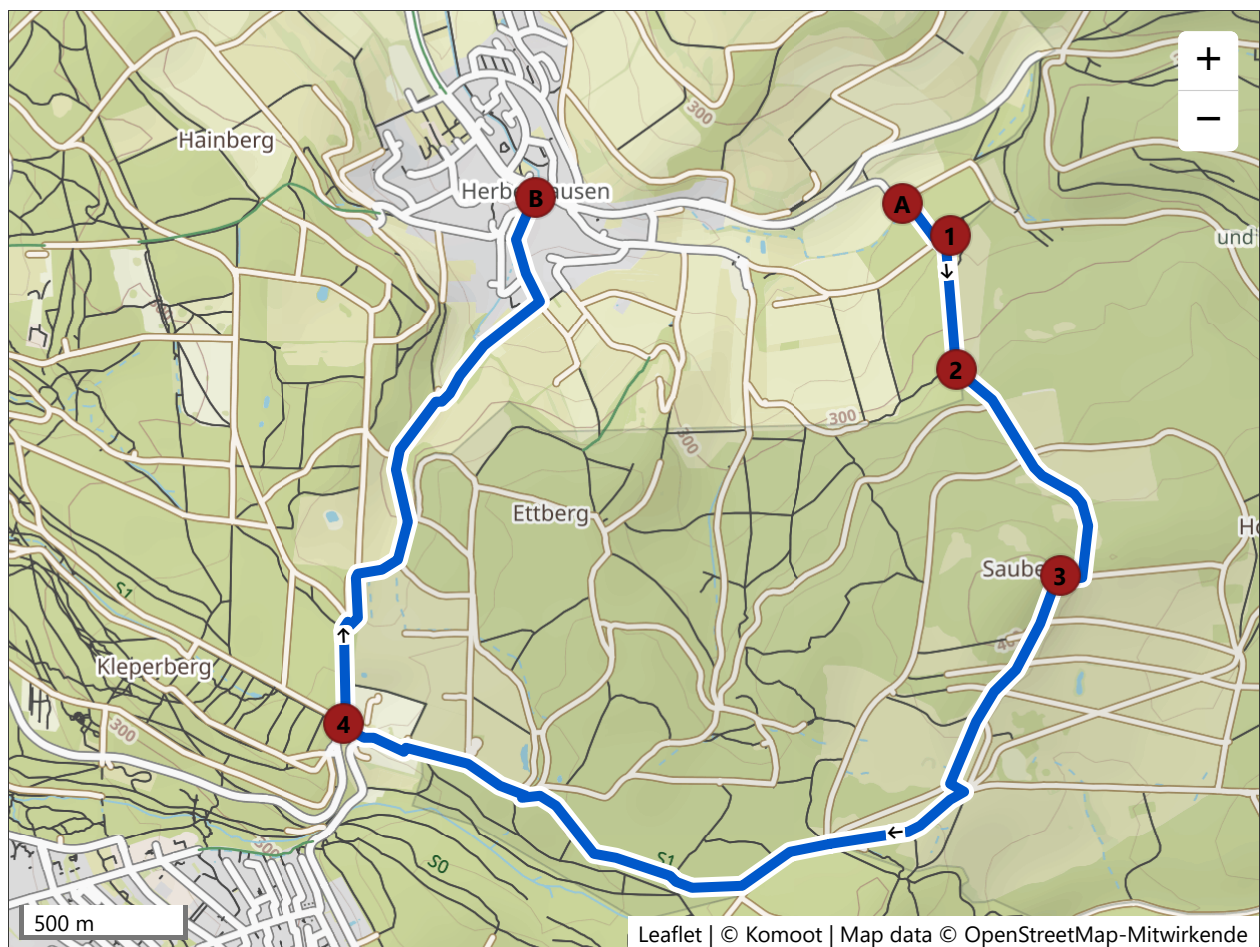
3. Rechts und Weg folgen.
für 106 m – gesamt 403 m

-
-  4. Rechts auf Hollandsgrundstraße.
für 76 m – gesamt 479 m
-
-  5. Links auf Wanderweg (SAC T1).
für 547 m – gesamt 1,03 km
-
-  6. Geradeaus auf Ombornstraße.
für 25 m – gesamt 1,05 km
-
-  7. Geradeaus auf Seckbornstraße.
für 1,13 km – gesamt 2,18 km
-
-  8. Geradeaus auf Weg.
für 52 m – gesamt 2,23 km
-
-  9. Rechts und Wanderweg (SAC T1) folgen.
für 65 m – gesamt 2,30 km
-
-  10. Links auf Seckbornstraße.
für 279 m – gesamt 2,58 km
-
-  11. Links auf Damm.
für 68 m – gesamt 2,65 km
-
-  12. Turn around auf Wanderweg (SAC T1).
für 68 m – gesamt 2,71 km
-
-  13. Links auf Seckbornstraße.
für 1,60 km – gesamt 4,32 km
-
-  14. Turn around auf Borheckstraße.
für 2,13 km – gesamt 6,45 km
-
-  15. An der Gabelung links halten auf Weg.
für 71 m – gesamt 6,52 km
-
-  16. Rechts und Weg folgen.
für 324 m – gesamt 6,85 km
-
-  17. Links und Weg folgen.
für 274 m – gesamt 7,12 km
-
-  18. Rechts und Weg folgen.
für 388 m – gesamt 7,51 km
-
-  19. Links auf Borheckstraße.
für 266 m – gesamt 7,77 km
-
-  20. Rechts auf Wanderweg (SAC T1).
für 94 m – gesamt 7,87 km

-
- ↶ 21. Links und Weg folgen.
für 177 m – gesamt 8,05 km
-
- ↗ 22. Leicht rechts auf Borheckstraße.
für 675 m – gesamt 8,72 km
-
- ↘ 23. An der Gabelung links rechts halten auf Wanderweg (SAC T1).
für 820 m – gesamt 9,54 km
-
- ↗ 24. Leicht rechts auf Fußweg.
für 401 m – gesamt 9,94 km
-
- ↶ 25. Links und Fußweg folgen.
für 16 m – gesamt 9,96 km
-
- ↘ 26. Rechts auf Borheckstraße.
für 73 m – gesamt 10,0 km
-
- ↑ 27. An der Kreuzung auf Wanderweg (SAC T1) Geradeaus abbiegen.
für 117 m – gesamt 10,1 km
-
- ↗ 28. An der Kreuzung auf Bergwanderweg (SAC T2) Leicht rechts abbiegen.
für 304 m – gesamt 10,5 km
-
- ↘ 29. An der Kreuzung Rechts und Weg folgen.
für 191 m – gesamt 10,6 km
-
- ↘ 30. An der Gabelung links rechts halten und Weg folgen.
für 17 m – gesamt 10,7 km
-
- ↘ 31. Rechts und Weg folgen.
für 99 m – gesamt 10,8 km
-
- ↘ 32. An der Gabelung links halten und Weg folgen.
für 540 m – gesamt 11,3 km
-
- ↘ 33. An der Gabelung links rechts halten und Weg folgen.
für 223 m – gesamt 11,5 km
-
- ↑ 34. Geradeaus auf Im Kromborn.
für 210 m – gesamt 11,7 km
-
- ↶ 35. Links und Im Kromborn folgen.
für 96 m – gesamt 11,8 km
-
- ↑ 36. Geradeaus auf Im Beeke.
für 101 m – gesamt 11,9 km
-
- ↘ 37. An der Gabelung links rechts halten und Im Beeke folgen.
für 139 m – gesamt 12,1 km

Tour 03b_Von Wanderparkplatz nach Landgasthaus Lockemann (in Herberhausen)

🕒 02:07 ↔ 6,28 km ⌀ 3,0 km/h ↗ 120 m ↘ 150 m



-  1. Am Startpunkt in Richtung Norden
für 11 m – gesamt 11 m
-  2. Rechts auf Weg.
für 198 m – gesamt 209 m
-  3. Turn around und Weg folgen.
für 35 m – gesamt 244 m

-
-  4. Scharf links und Weg folgen.
für 405 m – gesamt 649 m
-
-  5. An der Kreuzung Leicht links und Weg folgen.
für 167 m – gesamt 815 m
-
-  6. Links und Weg folgen.
für 624 m – gesamt 1,44 km
-
-  7. Rechts und Weg folgen.
für 759 m – gesamt 2,20 km
-
-  8. Links und Weg folgen.
für 57 m – gesamt 2,26 km
-
-  9. Scharf rechts auf Borheckstraße.
für 675 m – gesamt 2,93 km
-
-  10. An der Gabelung links rechts halten auf Wanderweg (SAC T1).
für 820 m – gesamt 3,75 km
-
-  11. Leicht rechts auf Fußweg.
für 401 m – gesamt 4,15 km
-
-  12. Links und Fußweg folgen.
für 16 m – gesamt 4,17 km
-
-  13. Rechts auf Borheckstraße.
für 73 m – gesamt 4,24 km
-
-  14. An der Kreuzung auf Wanderweg (SAC T1) Geradeaus abbiegen.
für 117 m – gesamt 4,36 km
-
-  15. An der Kreuzung auf Bergwanderweg (SAC T2) Leicht rechts abbiegen.
für 304 m – gesamt 4,66 km
-
-  16. An der Kreuzung Rechts und Weg folgen.
für 191 m – gesamt 4,86 km
-
-  17. An der Gabelung links rechts halten und Weg folgen.
für 17 m – gesamt 4,87 km
-
-  18. Rechts und Weg folgen.
für 99 m – gesamt 4,97 km
-
-  19. An der Gabelung links halten und Weg folgen.
für 540 m – gesamt 5,51 km
-
-  20. An der Gabelung links rechts halten und Weg folgen.
für 223 m – gesamt 5,74 km



21. Geradeaus auf Im Kromborn.
für 210 m – gesamt 5,95 km



22. Links und Im Kromborn folgen.
für 96 m – gesamt 6,04 km



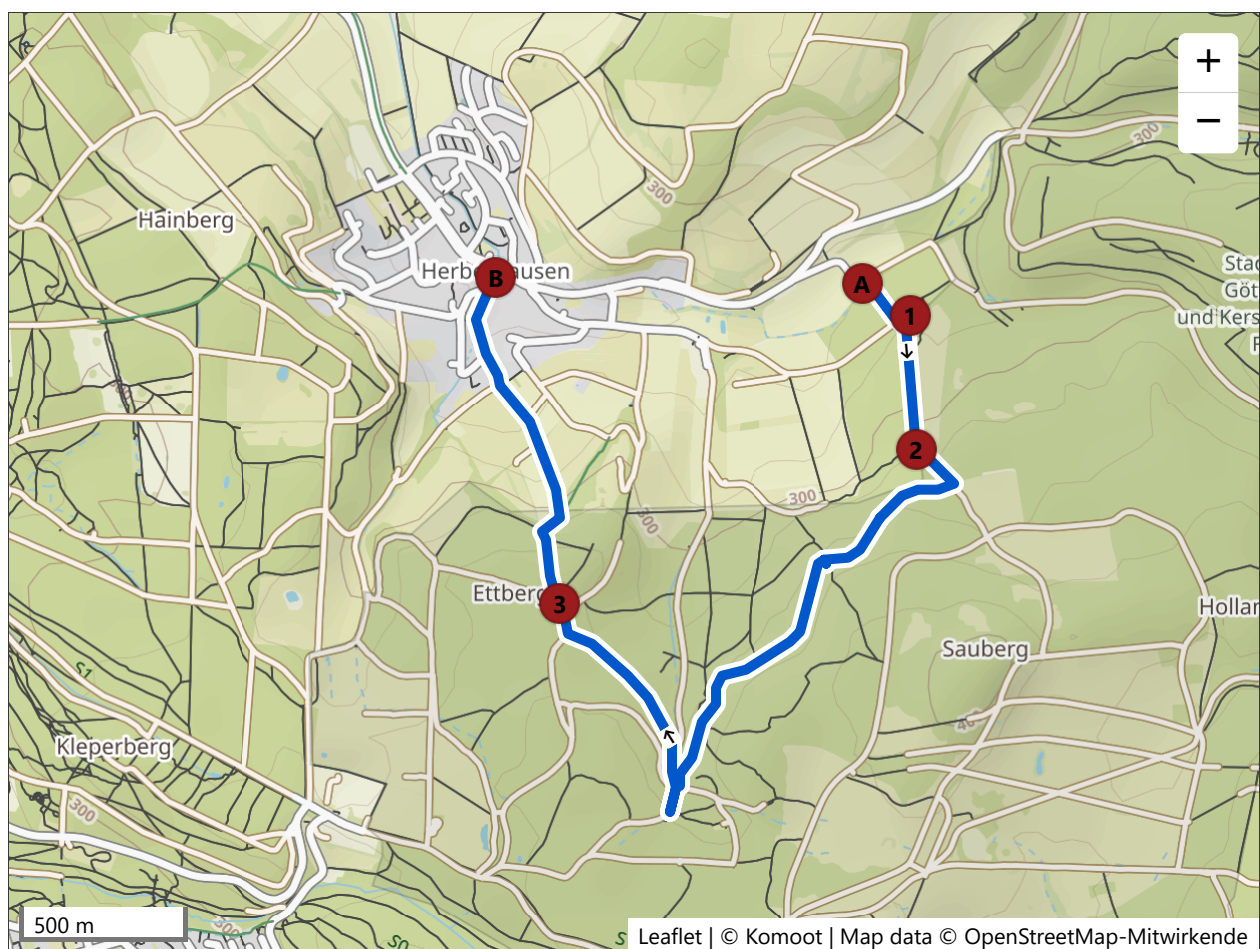
23. Geradeaus auf Im Beeke.
für 101 m – gesamt 6,15 km



24. An der Gabelung links rechts halten und Im Beeke folgen.
für 139 m – gesamt 6,28 km

Tour 03c_Von Wanderparkplatz nach Landgasthaus Lockemann (in Herberhausen)

🕒 01:26 ↔ 4,12 km Ø 2,9 km/h ↗ 100 m ↘ 130 m

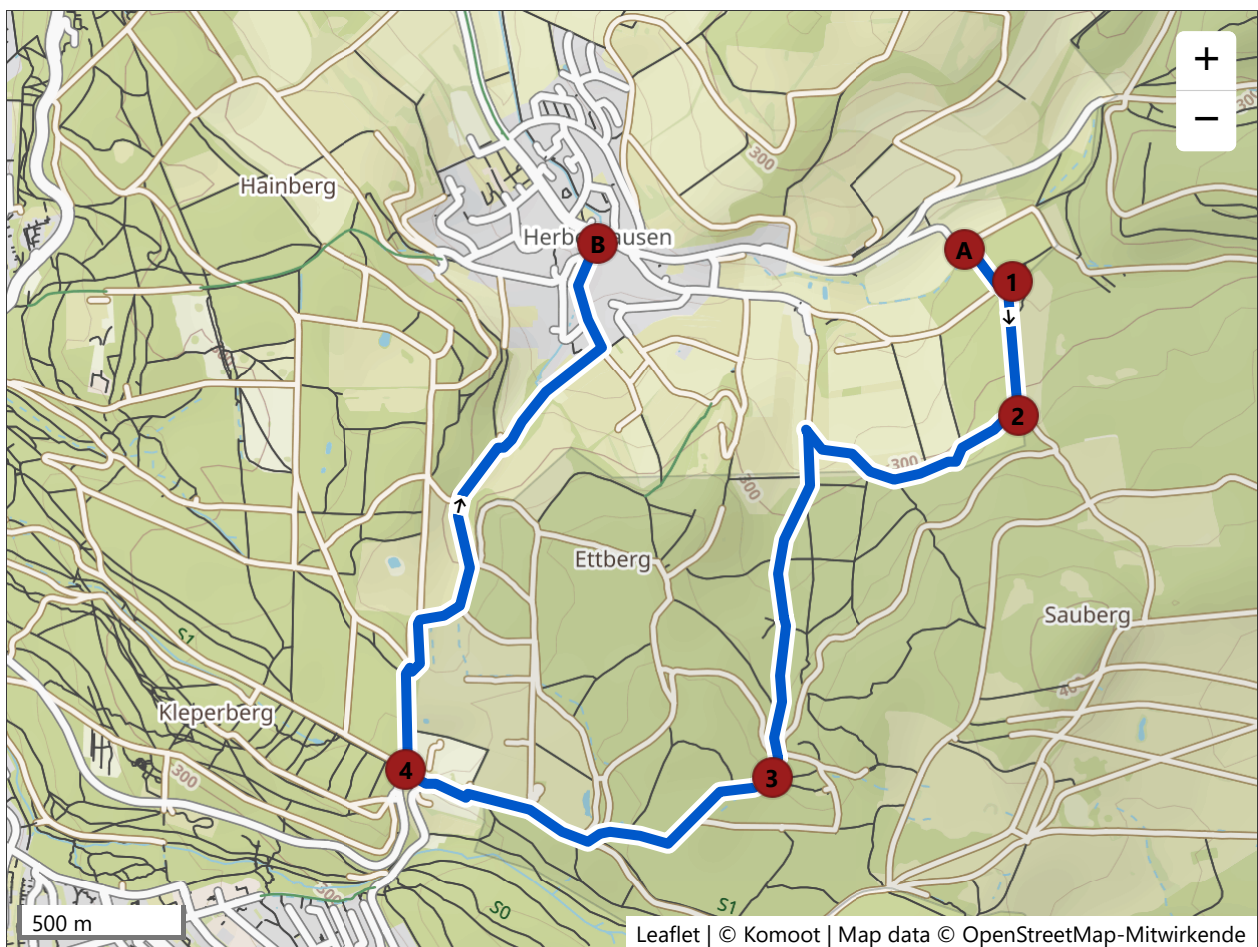


- ↑ 1. Am Startpunkt in Richtung Norden
für 11 m – gesamt 11 m
- ↘ 2. Rechts auf Weg.
für 198 m – gesamt 209 m
- ↻ 3. Turn around und Weg folgen.
für 35 m – gesamt 244 m

-
-  4. Scharf links und Weg folgen.
für 405 m – gesamt 649 m
-
-  5. An der Kreuzung Leicht links und Weg folgen.
für 167 m – gesamt 815 m
-
-  6. Rechts auf Saubergstraße.
für 477 m – gesamt 1,29 km
-
-  7. An der Kreuzung auf Saubergstraße Leicht links abbiegen.
für 889 m – gesamt 2,18 km
-
-  8. Geradeaus auf Weg.
für 87 m – gesamt 2,27 km
-
-  9. Scharf rechts und Wanderweg (SAC T1) folgen.
für 75 m – gesamt 2,34 km
-
-  10. Geradeaus auf Dermeckestraße.
für 106 m – gesamt 2,45 km
-
-  11. Links auf Bergwanderweg (SAC T2).
für 494 m – gesamt 2,94 km
-
-  12. Rechts auf Ettbergweg.
für 95 m – gesamt 3,04 km
-
-  13. Geradeaus auf Ettbergweg.
für 32 m – gesamt 3,07 km
-
-  14. Geradeaus auf Wanderweg (SAC T1).
für 199 m – gesamt 3,27 km
-
-  15. Rechts und Bergwanderweg (SAC T2) folgen.
für 63 m – gesamt 3,34 km
-
-  16. Links und Bergwanderweg (SAC T2) folgen.
für 446 m – gesamt 3,78 km
-
-  17. Geradeaus auf Im Kromborn.
für 105 m – gesamt 3,89 km
-
-  18. Geradeaus auf Im Beeke.
für 101 m – gesamt 3,99 km
-
-  19. An der Gabelung links rechts halten und Im Beeke folgen.
für 139 m – gesamt 4,13 km

Tour 03d_Von Wanderparkplatz nach Landgasthaus Lockemann (in Herberhausen)

🕒 01:57 ↔ 5,62 km Ø 2,9 km/h ↗ 140 m ↘ 170 m



-  1. Am Startpunkt in Richtung Norden
für 11 m – gesamt 11 m

-  2. Rechts auf Weg.
für 198 m – gesamt 209 m

-  3. Turn around und Weg folgen.
für 35 m – gesamt 244 m

-
-  4. Scharf links und Weg folgen.
für 404 m – gesamt 648 m
-
-  5. Rechts und Wanderweg (SAC T1) folgen.
für 757 m – gesamt 1,41 km
-
-  6. Scharf links auf Zum Hohen Brunnen.
für 145 m – gesamt 1,55 km
-
-  7. An der Gabelung links rechts halten und Zum Hohen Brunnen folgen.
für 115 m – gesamt 1,67 km
-
-  8. Geradeaus auf Dermeckestraße.
für 733 m – gesamt 2,40 km
-
-  9. Geradeaus auf Weg.
für 75 m – gesamt 2,47 km
-
-  10. An der Kreuzung Leicht rechts und Weg folgen.
für 292 m – gesamt 2,77 km
-
-  11. Geradeaus auf Alte Panzerstraße.
für 295 m – gesamt 3,06 km
-
-  12. Geradeaus auf Saubergstraße.
für 44 m – gesamt 3,11 km
-
-  13. Rechts auf Fußweg.
für 387 m – gesamt 3,49 km
-
-  14. Links und Fußweg folgen.
für 16 m – gesamt 3,51 km
-
-  15. Rechts auf Borheckstraße.
für 73 m – gesamt 3,58 km
-
-  16. An der Kreuzung auf Wanderweg (SAC T1) Geradeaus abbiegen.
für 117 m – gesamt 3,70 km
-
-  17. An der Kreuzung auf Bergwanderweg (SAC T2) Leicht rechts abbiegen.
für 304 m – gesamt 4,00 km
-
-  18. An der Kreuzung Rechts und Weg folgen.
für 191 m – gesamt 4,20 km
-
-  19. An der Gabelung links rechts halten und Weg folgen.
für 17 m – gesamt 4,21 km
-
-  20. Rechts und Weg folgen.
für 99 m – gesamt 4,31 km



21. An der Gabelung links halten und Weg folgen.
für 540 m – gesamt 4,85 km



22. An der Gabelung links rechts halten und Weg folgen.
für 223 m – gesamt 5,08 km



23. Geradeaus auf Im Kromborn.
für 210 m – gesamt 5,29 km



24. Links und Im Kromborn folgen.
für 96 m – gesamt 5,38 km



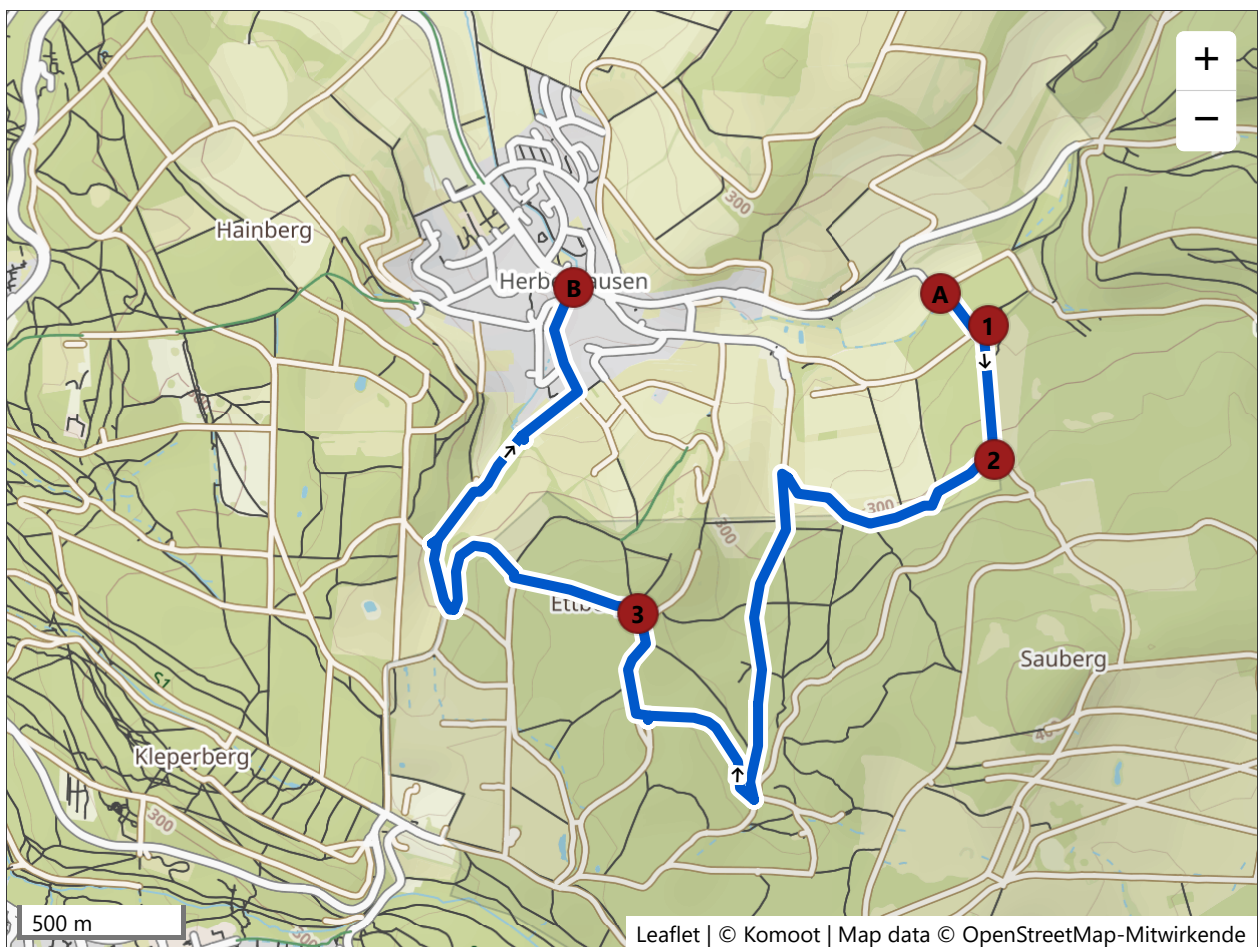
25. Geradeaus auf Im Beeke.
für 101 m – gesamt 5,49 km



26. An der Gabelung links rechts halten und Im Beeke folgen.
für 139 m – gesamt 5,62 km

3e_Tour_Von Wanderparkplatz nach Landgasthaus Lockemann (in Herberhausen)

🕒 01:50 ↔ 5,27 km Ø 2,9 km/h ↗ 130 m ↘ 160 m



-  1. Am Startpunkt in Richtung Norden
für 11 m – gesamt 11 m
-  2. Rechts auf Weg.
für 198 m – gesamt 209 m
-  3. Turn around und Weg folgen.
für 35 m – gesamt 244 m

-
-  4. Scharf links und Weg folgen.
für 404 m – gesamt 648 m
-
-  5. Rechts und Wanderweg (SAC T1) folgen.
für 757 m – gesamt 1,41 km
-
-  6. Scharf links auf Zum Hohen Brunnen.
für 145 m – gesamt 1,55 km
-
-  7. An der Gabelung links rechts halten und Zum Hohen Brunnen folgen.
für 115 m – gesamt 1,67 km
-
-  8. Geradeaus auf Dermeckestraße.
für 736 m – gesamt 2,40 km
-
-  9. Rechts auf Saubergstraße.
für 467 m – gesamt 2,87 km
-
-  10. Scharf rechts und Saubergstraße folgen.
für 16 m – gesamt 2,89 km
-
-  11. Links auf Weg.
für 43 m – gesamt 2,93 km
-
-  12. Rechts und Weg folgen.
für 227 m – gesamt 3,16 km
-
-  13. Links auf Ettbergweg.
für 95 m – gesamt 3,25 km
-
-  14. Geradeaus auf Ettbergweg.
für 32 m – gesamt 3,28 km
-
-  15. Links und Ettbergweg folgen.
für 366 m – gesamt 3,65 km
-
-  16. Rechts und Ettbergweg folgen.
für 23 m – gesamt 3,67 km
-
-  17. An der Gabelung links halten auf Weg.
für 354 m – gesamt 4,03 km
-
-  18. Rechts und Weg folgen.
für 233 m – gesamt 4,26 km
-
-  19. Scharf links und Weg folgen.
für 23 m – gesamt 4,28 km
-
-  20. Turn around und Weg folgen.
für 202 m – gesamt 4,48 km



21. An der Gabelung links rechts halten und Weg folgen.
für 222 m – gesamt 4,71 km



22. Links und Weg folgen.
für 24 m – gesamt 4,73 km



23. Rechts auf Im Kromborn.
für 210 m – gesamt 4,94 km



24. Links und Im Kromborn folgen.
für 96 m – gesamt 5,04 km



25. Geradeaus auf Im Beeke.
für 101 m – gesamt 5,14 km



26. An der Gabelung links rechts halten und Im Beeke folgen.
für 139 m – gesamt 5,28 km